

- สำนักปลัด จสอ.
- กองคลัง
- กอ.ช่าง
- กองการศึกษา
- อื่นๆ.....

ที่ ชม ๐๐๒๓.๑๓/ว ๕๒



เทศบาลตำบลแม่โป่ง
 501
 รับที่.....
 วันที่.....เดือน.....ปี พ.ศ. 2566
 เวลา.....น.

ถึง เทศบาลตำบล ทุกแห่ง และองค์การบริหารส่วนตำบลเทศบาล

ด้วยสำนักงานส่งเสริมการปกครองท้องถิ่นอำเภอต๋อยสะเกิดได้รับแจ้งจากสำนักงานส่งเสริมการปกครองท้องถิ่นจังหวัดเชียงใหม่ว่า สำนักงานคณะกรรมการการเลือกตั้งประจำจังหวัดเชียงใหม่ขอความอนุเคราะห์ให้องค์กรปกครองส่วนท้องถิ่นทุกแห่งประชาสัมพันธ์ประกาศแบ่งเขตเลือกตั้งสมาชิกสภาผู้แทนราษฎรแบบแบ่งเขต จังหวัดเชียงใหม่ เพื่อรับฟังความคิดเห็นของประชาชนในจังหวัดเชียงใหม่ โดยแจ้งเวียนหนังสือของสำนักงานคณะกรรมการการเลือกตั้ง ประจำจังหวัดเชียงใหม่ ให้องค์กรปกครองส่วนท้องถิ่นทุกแห่งได้รับทราบ

เพื่อให้การประชาสัมพันธ์ประกาศแบ่งเขตเลือกตั้งสมาชิกสภาผู้แทนราษฎรแบบแบ่งเขตจังหวัดเชียงใหม่ เพื่อรับฟังความคิดเห็นของประชาชนในจังหวัดเชียงใหม่ เป็นไปด้วยความเรียบร้อย จึงให้องค์กรปกครองส่วนท้องถิ่นประชาสัมพันธ์ประกาศการแบ่งเขตเลือกตั้งสมาชิกสภาผู้แทนราษฎรให้ประชาชนและผู้สนใจทราบ ซึ่งสามารถดาวน์โหลดเอกสารดังกล่าวโดยการสแกนคิวอาร์โค้ดท้ายหนังสือสำนักงานคณะกรรมการการเลือกตั้งประจำจังหวัดเชียงใหม่ รายละเอียดปรากฏตามสิ่งที่ส่งมาพร้อมนี้ จึงเรียนมาเพื่อพิจารณาดำเนินการต่อไป *แนบ 10 เอกสารในลโหลแล้ว*

เรียน นายกเทศมนตรีตำบลแม่โป่ง
 เพื่อโปรดทราบ
 ดิฉันขอแสดงความยินดี
 ทบ.แม่โป่งเลือกสมาชิกสภาผู้แทนราษฎร
 ให้ปรารถน และผู้สนใจอีกหลาย
 คน

(นางสาวธรรมิกา ยานะ)
 ผู้ช่วยนักวิชาการประชาสัมพันธ์



-เพื่อโปรดปกเกล้า
 ให้ปกรท.แม่โป่งทราบ.
 (นางสาวอิทธิมา สมณะ)
 หัวหน้าฝ่ายอำนวยการ

เพื่อโปรดปกเกล้า
 ให้ปกรท.แม่โป่งทราบ.
 (นางสาวอารีลักษณ์ สลิดแก้ว)
 หัวหน้าสำนักงานเทศบาล

สำนักงานส่งเสริมการปกครองท้องถิ่นอำเภอ
 โทร ๐-๕๓๒๙-๑๗๔๐ โทรสาร ๐-๕๓๒๙-๒๐๗๓
 E-mail : chief.doisaket@gmail.com

(นายอาทิตย์ ท้าวศิริ)
 ปลัดเทศบาลตำบลแม่โป่ง

(นายประยูร ตะริโย)
 นายกเทศมนตรีตำบลแม่โป่ง



ท้องถิ่นอำเภอตอยสะเกิด
 เลขที่รับ 49
 วันที่ ๑๕ ก.พ. ๒๕๖๖
 ภา

ที่ ชม ๐๐๒๓.๔/ว ๑๕๓)

สำนักงานส่งเสริมการปกครองท้องถิ่น
 จังหวัดเชียงใหม่ ศาลากลางจังหวัดเชียงใหม่
 ถนนโชตนา ชม ๕๐๓๐๐

๑๗) กุมภาพันธ์ ๒๕๖๖

เรื่อง ขอบความอนุเคราะห์ส่งหนังสือผ่านระบบหนังสือเวียนอิเล็กทรอนิกส์

เรียน ท้องถิ่นอำเภอทุกอำเภอ นายกองค้การบริหารส่วนจังหวัดเชียงใหม่ นายกเทศมนตรีนครเชียงใหม่ และนายกเทศมนตรีเมืองทุกแห่ง

สิ่งที่ส่งมาด้วย ๑. สำเนาหนังสือสำนักงานคณะกรรมการการเลือกตั้งประจำจังหวัดเชียงใหม่

ด่วนที่สุด ที่ ลต (ชม) ๐๐๐๒/๑๒๙ ลงวันที่ ๖ กุมภาพันธ์ ๒๕๖๖ จำนวน ๑ ชุด

๒. สำเนาหนังสือสำนักงานคณะกรรมการการเลือกตั้งประจำจังหวัดเชียงใหม่

ด่วนที่สุด ที่ ลต (ชม) ๐๐๐๒/๑๔๐ ลงวันที่ ๗ กุมภาพันธ์ ๒๕๖๖ จำนวน ๑ ชุด

ด้วยสำนักงานส่งเสริมการปกครองท้องถิ่นจังหวัดเชียงใหม่ได้รับการประสานจากสำนักงานคณะกรรมการการเลือกตั้งประจำจังหวัดเชียงใหม่ว่า ขอบความอนุเคราะห์ให้องค์กรปกครองส่วนท้องถิ่นทุกแห่งประชาสัมพันธ์ประกาศแบ่งเขตเลือกตั้งสมาชิกสภาผู้แทนราษฎรแบบแบ่งเขต จังหวัดเชียงใหม่ เพื่อรับฟังความคิดเห็นของประชาชนในจังหวัดเชียงใหม่ โดยแจ้งเวียนหนังสือของสำนักงานคณะกรรมการการเลือกตั้งประจำจังหวัดเชียงใหม่ ให้องค์กรปกครองส่วนท้องถิ่นทุกแห่งได้รับทราบ

จังหวัดเชียงใหม่พิจารณาแล้วว่า เพื่อให้การประชาสัมพันธ์ประกาศแบ่งเขตเลือกตั้งสมาชิกสภาผู้แทนราษฎรแบบแบ่งเขต จังหวัดเชียงใหม่ เพื่อรับฟังความคิดเห็นของประชาชนในจังหวัดเชียงใหม่ เป็นไปด้วยความเรียบร้อย จึงขอให้องค์กรปกครองส่วนท้องถิ่นประชาสัมพันธ์ประกาศการแบ่งเขตเลือกตั้งสมาชิกสภาผู้แทนราษฎรให้ประชาชนและผู้ที่เกี่ยวข้องทราบ ซึ่งสามารถดาวน์โหลดเอกสารดังกล่าวโดยการสแกนคิวอาร์โค้ดท้ายหนังสือสำนักงานคณะกรรมการการเลือกตั้งประจำจังหวัดเชียงใหม่ รายละเอียดปรากฏตามสิ่งที่ส่งมาด้วย

จึงเรียนมาเพื่อพิจารณาดำเนินการ สำหรับท้องถิ่นอำเภอขอให้แจ้งเทศบาลตำบลและองค์การบริหารส่วนตำบลพิจารณาดำเนินการด้วย

ขอแสดงความนับถือ

(นายวิชณ วิษณววัฒน์)

ท้องถิ่นจังหวัดเชียงใหม่

กลุ่มงานกฎหมาย ระเบียบ และเรื่องร้องทุกข์

โทร. ๐-๕๓๑๑-๒๖๐๒

www.chiangmaillocal.go.th

E-mail : Lawcmlocal@gmail.com

ด่วนที่สุด

ที่ ลต (ขม) ๐๐๐๒/ ๑๒๐๙



สำนักงานส่งเสริมการปกครองท้องถิ่น
จังหวัดเชียงใหม่
รับที่ 02319
วันที่ ๑๗ ก.พ. 2566
เลือกตั้ง ส.ส.
สำนักงานคณะกรรมการการเลือกตั้ง
ประจำจังหวัดเชียงใหม่ กลุ่มงานกฎหมาย
ศูนย์ราชการจังหวัดเชียงใหม่ ชั้นที่ ๒
ถนนโชตนา ขม. ๕๐๓๐๐ วันที่ ๑๗ ก.พ. 2566

๖ กุมภาพันธ์ ๒๕๖๖

เรื่อง ขอบความอนุเคราะห์ส่งหนังสือผ่านระบบหนังสือเวียนอิเล็กทรอนิกส์

เรียน ท้องถิ่นจังหวัดเชียงใหม่

สิ่งที่ส่งมาด้วย หนังสือสำนักงานคณะกรรมการการเลือกตั้งประจำจังหวัดเชียงใหม่ ด่วนที่สุด ที่ ลต (ขม) ๐๐๐๒/ว ๗ ลงวันที่ ๓ กุมภาพันธ์ ๒๕๖๖ จำนวน ๑ ชุด

ด้วยสำนักงานคณะกรรมการการเลือกตั้งประจำจังหวัดเชียงใหม่ ได้มีหนังสือขอความอนุเคราะห์ห้องครุภัณฑ์ปกครองส่วนท้องถิ่นทุกแห่ง ประชาสัมพันธ์ประกาศแบ่งเขตเลือกตั้งสมาชิกสภาผู้แทนราษฎรแบบแบ่งเขต จังหวัดเชียงใหม่ เพื่อรับฟังความคิดเห็นของพรรคการเมืองและประชาชนในจังหวัดเชียงใหม่

สำนักงานคณะกรรมการการเลือกตั้งประจำจังหวัดเชียงใหม่ จึงใคร่ขอความอนุเคราะห์จากท่านแจ้งเวียนหนังสือของสำนักงานคณะกรรมการการเลือกตั้งประจำจังหวัดเชียงใหม่ดังกล่าวให้ห้องครุภัณฑ์ปกครองส่วนท้องถิ่นทุกแห่งในจังหวัดเชียงใหม่ ผ่านระบบหนังสือเวียนอิเล็กทรอนิกส์ของสำนักงานส่งเสริมการปกครองท้องถิ่นจังหวัดเชียงใหม่ รายละเอียดตามสิ่งที่ส่งมาด้วย และสามารถดาวน์โหลดได้โดยสแกนคิวอาร์โค้ดท้ายหนังสือฉบับนี้

จึงเรียนมาเพื่อโปรดพิจารณา และขอขอบคุณมา ณ โอกาสนี้

ขอแสดงความนับถือ

(นางสาวอรัญญา ณ ลำพูน)

รองผู้อำนวยการสำนักงานคณะกรรมการการเลือกตั้งประจำจังหวัดเชียงใหม่ ปฏิบัติหน้าที่แทน
ผู้อำนวยการสำนักงานคณะกรรมการการเลือกตั้งประจำจังหวัดเชียงใหม่



กลุ่มงานจัดการเลือกตั้งและการมีส่วนร่วม

โทร. ๐ ๕๓๑๑ ๒๓๔๗-๘ ต่อ ๒

โทรสาร ๐ ๕๓๑๑ ๒๓๔๙

เลขที่อีตริมี ๖๖๑๒๑-๓๓๑-๔

ด่วนที่สุด

ที่ ลต (ชม) ๐๐๐๒/ว ๗



เลือกตั้ง ส.ส.

สำนักงานคณะกรรมการการเลือกตั้ง
ประจำจังหวัดเชียงใหม่
ศูนย์ราชการจังหวัดเชียงใหม่
ถนนโชตนา ชม. ๕๐๓๐๐

๓ กุมภาพันธ์ ๒๕๖๖

เรื่อง การปิดประกาศรูปแบบการแบ่งเขตเลือกตั้งสมาชิกสภาผู้แทนราษฎร

เรียน ผู้ว่าราชการจังหวัดเชียงใหม่ หัวหน้าส่วนราชการประจำจังหวัดเชียงใหม่ หัวหน้าส่วนราชการสังกัดส่วนกลาง หัวหน้าหน่วยงานรัฐวิสาหกิจ นายอำเภอทุกอำเภอ นายกองค์การบริหารส่วนจังหวัดเชียงใหม่ นายกเทศมนตรีทุกแห่ง นายกองค์การบริหารส่วนตำบลทุกแห่ง ผู้บริหารสถานศึกษา และผู้บริหารองค์กรภาคเอกชน

- สิ่งที่ส่งมาด้วย ๑. สำเนาประกาศผู้อำนวยการการเลือกตั้งประจำจังหวัดเชียงใหม่ เรื่อง รูปแบบการแบ่งเขตเลือกตั้งสมาชิกสภาผู้แทนราษฎรแบบแบ่งเขตเลือกตั้ง ของจังหวัดเชียงใหม่ ลงวันที่ ๓ กันยายน ๒๕๖๖ จำนวน ๑ ชุด
๒. กรอบระยะเวลาการแบ่งเขตเลือกตั้งฯ จำนวน ๑ ชุด
๓. แบบรับฟังความคิดเห็นของพรรคการเมืองและประชาชนฯ จำนวน ๑ ชุด

ด้วยคณะกรรมการการเลือกตั้งได้มีประกาศคณะกรรมการการเลือกตั้ง เรื่อง จำนวนสมาชิกสภาผู้แทนราษฎรแบบแบ่งเขตเลือกตั้งและเขตเลือกตั้งของแต่ละจังหวัดสำหรับการเลือกตั้งสมาชิกสภาผู้แทนราษฎรเป็นการทั่วไปครั้งแรกภายหลังประกาศใช้รัฐธรรมนูญแห่งราชอาณาจักรไทยแก้ไขเพิ่มเติม (ฉบับที่ ๑) พุทธศักราช ๒๕๖๔ ประกาศ ณ วันที่ ๓๑ มกราคม ๒๕๖๖

สำนักงานคณะกรรมการการเลือกตั้งประจำจังหวัดเชียงใหม่ จึงขอความอนุเคราะห์จากท่านได้ประชาสัมพันธ์ รูปแบบการแบ่งเขตเลือกตั้งสมาชิกสภาผู้แทนราษฎรแบบแบ่งเขตเลือกตั้ง จังหวัดเชียงใหม่ จำนวน ๓ รูปแบบ ซึ่งกำหนดรับฟังความคิดเห็นของพรรคการเมืองและประชาชนในจังหวัดเชียงใหม่ ภายในระยะเวลา ๑๐ วัน นับแต่วันปิดประกาศ(ภายในวันที่ ๔-๑๓ กุมภาพันธ์ ๒๕๖๖) โดยจัดส่งความคิดเห็นหรือข้อเสนอแนะเป็นหนังสือไปยังสำนักงานคณะกรรมการการเลือกตั้งประจำจังหวัดเชียงใหม่ ถนนโชตนา ตำบลช้างเผือก อำเภอเมืองเชียงใหม่ จังหวัดเชียงใหม่ รายละเอียดปรากฏตามสิ่งที่ส่งมาด้วย

จึงเรียนมาเพื่อโปรดพิจารณา และขอขอบคุณมา ณ โอกาสนี้

ขอแสดงความนับถือ

(นายพนพล สุยะ)

ผู้อำนวยการการเลือกตั้งประจำจังหวัดเชียงใหม่

กลุ่มงานจัดการเลือกตั้งและการมีส่วนร่วม

โทรศัพท์ ๐ ๕๓๑๑ ๒๓๔๗ - ๘ ต่อ ๒

โทรสาร ๐ ๕๓๑๑ ๒๓๔๘



ประกาศสำนักงานคณะกรรมการการเลือกตั้งประจำจังหวัดเชียงใหม่
เรื่อง รูปแบบการแบ่งเขตเลือกตั้งสมาชิกสภาผู้แทนราษฎรแบบแบ่งเขตเลือกตั้ง
ของจังหวัดเชียงใหม่

ด้วยคณะกรรมการการเลือกตั้งได้มีประกาศคณะกรรมการการเลือกตั้ง เรื่อง จำนวนสมาชิกสภาผู้แทนราษฎรแบบแบ่งเขตเลือกตั้งและเขตเลือกตั้งของแต่ละจังหวัดสำหรับการเลือกตั้งสมาชิกสภาผู้แทนราษฎรเป็นการทั่วไปครั้งแรกภายหลังประกาศใช้รัฐธรรมนูญแห่งราชอาณาจักรไทย แก้ไขเพิ่มเติม (ฉบับที่ ๑) พุทธศักราช ๒๕๖๔ ประกาศ ณ วันที่ ๓๑ มกราคม ๒๕๖๖

อาศัยอำนาจตามความในข้อ ๓ ของประกาศคณะกรรมการการเลือกตั้ง เรื่อง การแบ่งเขตเลือกตั้งสมาชิกสภาผู้แทนราษฎร พ.ศ. ๒๕๖๖ จึงประกาศรูปแบบการแบ่งเขตเลือกตั้งสมาชิกสภาผู้แทนราษฎรแบบแบ่งเขตเลือกตั้ง จังหวัดเชียงใหม่ เพื่อรับฟังความคิดเห็นของพรรคการเมืองและประชาชนในจังหวัดเชียงใหม่ ดังต่อไปนี้

๑. รูปแบบการแบ่งเขตเลือกตั้งสมาชิกสภาผู้แทนราษฎรแบบแบ่งเขตเลือกตั้ง จังหวัดเชียงใหม่ จำนวน ๓ รูปแบบ ตามเอกสารและแผนที่แนบท้ายประกาศฉบับนี้

๒. พรรคการเมืองพรรคใดหรือประชาชนผู้ใด มีข้อคิดเห็นหรือข้อเสนอแนะเกี่ยวกับรูปแบบการแบ่งเขตเลือกตั้งสมาชิกสภาผู้แทนราษฎรแบบแบ่งเขตเลือกตั้ง จังหวัดเชียงใหม่ ให้แสดงความคิดเห็นหรือข้อเสนอแนะต่อผู้อำนวยการการเลือกตั้งประจำจังหวัดเชียงใหม่ ภายในระยะเวลา ๑๐ วัน นับแต่วันปิดประกาศ (ภายในวันที่ ๑๓ กุมภาพันธ์ ๒๕๖๖) โดยจัดส่งความคิดเห็นหรือข้อเสนอแนะเป็นหนังสือไปยัง สำนักงานคณะกรรมการการเลือกตั้งประจำจังหวัดเชียงใหม่ ที่อยู่ ศูนย์ราชการจังหวัดเชียงใหม่ ถนนโชตนา ตำบลช้างเผือก อำเภอเมืองเชียงใหม่ จังหวัดเชียงใหม่ ๕๐๓๐๐ หรือทางโทรสาร หมายเลข ๐ ๕๓๑๑ ๒๓๔๖ และ ๐ ๕๓๑๑ ๒๓๔๙ หรือทางไปรษณีย์อิเล็กทรอนิกส์ (E-mail) chiangmai@ect.go.th

๓. ในกรณีพรรคการเมือง หน่วยงานของรัฐ หรือบุคคลใด ต้องการรูปแบบการแบ่งเขตเลือกตั้งที่ปิดประกาศไว้ ให้ขอคัดสำเนาจากสำนักงานคณะกรรมการการเลือกตั้งประจำจังหวัดเชียงใหม่ โดยเสียค่าใช้จ่ายเองตามวิธีการที่สำนักงานคณะกรรมการการเลือกตั้งประจำจังหวัดเชียงใหม่กำหนด หรือสามารถดาวน์โหลดได้ที่เว็บไซต์ www.ect.go.th/chiangmai

๔. รูปแบบการแบ่งเขตเลือกตั้งตามข้อ ๑ ปิดประกาศไว้ ณ ศาลากลางจังหวัดเชียงใหม่ สำนักงานคณะกรรมการการเลือกตั้งประจำจังหวัดเชียงใหม่ ที่ว่าการอำเภอทุกแห่ง สำนักงานเทศบาลทุกแห่ง หรือที่ทำการองค์การบริหารส่วนตำบลทุกแห่ง และเผยแพร่ผ่านเว็บไซต์ www.ect.go.th/chiangmai

จึงประกาศให้ทราบโดยทั่วกัน

ประกาศ ณ วันที่ ๓ เดือน กุมภาพันธ์ พ.ศ. ๒๕๖๖

(นายพนพล สุยะ)

ผู้อำนวยการการเลือกตั้งประจำจังหวัดเชียงใหม่

การแบ่งเขตเลือกตั้ง

จำนวนราษฎรในแต่ละเขตเลือกตั้งของจังหวัดเชียงใหม่

จำนวนราษฎรทั้งหมด ๑,๗๙๒,๔๗๔ คน

จำนวนเฉลี่ยราษฎรต่อสมาชิกสภาผู้แทนราษฎร ๑ คนในจังหวัดเชียงใหม่ เท่ากับ ๑๖๒,๙๕๒ คน


รูปแบบที่ ๑

เขตเลือกตั้งที่	พื้นที่ประกอบด้วย (อำเภอ , ตำบล)	จำนวนราษฎรในเขตเลือกตั้ง (คน)	ผลต่างจากจำนวนเฉลี่ยราษฎร ต่อ ส.ส. ๑ คน ในจังหวัด	คิดเป็นร้อยละ	หมายเหตุ
๑	๑. เมืองเชียงใหม่		๔๓๔	๐.๒๗	
	๑.๑ ช้างเผือก	๒๔,๓๓๖			
	๑.๒ สันผีเสื้อ	๑๒,๔๔๒			
	๑.๓ ป่าตัน	๑๐,๑๗๗			
	๑.๔ ป่าแดด	๑๙,๓๖๐			
	๑.๕ สุเทพ	๒๗,๗๗๔			
	๑.๖ ช้างคลาน	๑๒,๗๔๗			
	๑.๗ ช้างม้อย	๗,๑๑๔			
	๑.๘ หายยา	๑๑,๖๓๑			
	๑.๙ พระสิงห์	๖,๑๔๖			
	๑.๑๐ ศรีภูมิ	๑๑,๙๒๘			
	๑.๑๑ แม่เหียะ	๑๙,๗๓๑			
	รวม	๑๖๓,๓๘๖			
๒	๑. สารภี	๘๙,๖๑๐	๔,๙๑๘	๓.๐๒	
	๒. เมืองเชียงใหม่				
	๒.๑ ฟ้าฮ่าม	๗,๙๓๔			
	๒.๒ หนองหอย	๑๓,๗๙๒			
	๒.๓ ท่าศาลา	๑๒,๗๐๓			
	๒.๔ หนองป่าครั่ง	๘,๙๔๔			
	๒.๕ วัดเกต	๑๗,๖๑๔			
	๓. สันกำแพง				
	๓.๑ บวกค้าง	๘,๖๗๘			
	๓.๒ สันกลาง	๘,๕๙๕			
	รวม	๑๖๗,๘๗๐			

เขต เลือกตั้งที่	พื้นที่ประกอบด้วย (อำเภอ , ตำบล)	จำนวนราษฎร ในเขตเลือกตั้ง (คน)	ผลต่างจาก จำนวนเฉลี่ย ราษฎร ต่อ ส.ส. ๑ คน ในจังหวัด	คิดเป็นร้อยละ	หมายเหตุ
๓	๑. ดอยสะเก็ด	๗๖,๖๐๕	๖,๘๗๐	๔.๒๒	
	๒. แม่ฮอน	๒๐,๙๓๗			
	๓. สิ้นกำแพง				
	๓.๑ สิ้นกำแพง	๑๗,๖๕๑			
	๓.๒ ร้องวัวแดง	๕,๖๔๔			
	๓.๓ แซ่ซ้าง	๗,๗๓๗			
	๓.๔ ออนใต้	๕,๓๕๓			
	๓.๕ แม่ปุกา	๖,๐๑๓			
	๓.๖ ห้วยทราย	๕,๙๓๓			
	๓.๗ ทรายมูล	๔,๐๖๐			
	๓.๘ ต้นเปา	๑๙,๘๘๙			
		รวม			
๔	๑. สิ้นทราย	๑๔๒,๗๖๘	๙,๔๔๓	๕.๗๙	
	๒. แม่ริม				
	๒.๑ ดอนแก้ว	๑๖,๑๘๒			
	๒.๒ เหมืองแก้ว	๖,๗๙๓			
	๒.๓ แม่สา	๖,๖๕๒			
		รวม			
๕	๑. แม่แตง	๘๐,๔๓๓	๑๘,๔๙๒	๑๑.๓๕	
	๒. สะเมิง	๒๓,๖๔๘			
	๓. กัลยาณิวัฒนา	๑๒,๙๒๕			
	๔. แม่ริม				
	๔.๑ ริมเหนือ	๖,๖๔๑			
	๔.๒ สิ้นโป่ง	๑๐,๘๕๔			
	๔.๓ ชี้เหล็ก	๗,๕๐๙			
	๔.๔ สะลวง	๔,๘๓๙			
	๔.๕ ห้วยทราย	๔,๘๖๘			
	๔.๖ แม่แรม	๙,๙๕๒			
	๔.๗ โป่งแยง	๑๑,๓๕๒			
	๔.๘ ริมใต้	๘,๔๒๓			
	รวม	๑๘๑,๔๔๔			

เขต เลือกตั้งที่	พื้นที่ประกอบด้วย (อำเภอ , ตำบล)	จำนวนราษฎร ในเขตเลือกตั้ง (คน)	ผลต่างจาก จำนวนเฉลี่ย ราษฎร ต่อ ส.ส. ๑ คน ในจังหวัด	คิดเป็นร้อยละ	หมายเหตุ
๖	๑. เชียงดาว	๑๐๑,๓๒๖	-๗,๓๒๗	-๔.๕	
	๒. เวียงแหง	๕๔,๒๙๙			
	รวม	๑๕๕,๖๒๕			
๗	๑. พร้าวก	๔๗,๔๔๑	-๑๒,๑๔๘	-๗.๔๕	
	๒. ไชยปราการ	๕๐,๘๗๑			
	๓. ฝาง				
	๓.๑ แม่ข่า	๙,๔๗๙			
	๓.๒ แม่จอน	๑๖,๙๕๐			
	๓.๓ แม่คะ	๑๔,๙๓๓			
	๓.๔ สันทราย	๑๑,๑๓๐			
	รวม	๑๕๐,๘๐๔			
๘	๑. แม่สาย	๗๘,๑๙๘	-๑๔,๑๒๗	-๘.๖๗	
	๒. ฝาง				
	๒.๑ เวียง	๒๘,๔๐๐			
	๒.๒ แม่สูน	๑๔,๖๒๓			
	๒.๓ ม่อนปิน	๒๑,๒๘๖			
	๒.๔ โป่งน้ำร้อน	๖,๓๑๘			
	รวม	๑๔๘,๘๒๕			
๙	๑. ทางดง	๙๒,๗๔๕	๓,๖๐๙	๒.๒๑	
	๒. สันป่าตอง	๗๓,๘๑๖			
	รวม	๑๖๖,๕๖๑			
๑๐	๑. แม่วาง	๓๒,๐๔๙	-๖๓๒	-๐.๓๙	
	๒. ดอยหล่อ	๒๔,๗๖๗			
	๓. จอมทอง	๖๕,๙๓๐			
	๔. แม่แจ่ม				
	๔.๑ ช่างเค็ง	๑๐,๒๔๔			
	๔.๒ ท่าผา	๔,๙๓๓			
	๔.๓ แม่ณาจร	๑๑,๒๘๗			
	๔.๔ แม่ศึก	๑๓,๑๑๐			
	รวม	๑๖๒,๓๒๐			

เขต เลือกตั้งที่	พื้นที่ประกอบด้วย (อำเภอ , ตำบล)	จำนวนราษฎร ในเขตเลือกตั้ง (คน)	ผลต่างจาก จำนวนเฉลี่ย ราษฎร ต่อ ส.ส. ๑ คน ในจังหวัด	คิดเป็นร้อยละ	หมายเหตุ
๑๑	๑. อมก๋อย	๖๒,๘๗๒	-๙,๕๓๐	-๕.๘๕	
	๒. ดอยเต่า	๒๖,๙๒๑			
	๓. ฮอด	๔๒,๙๕๓			
	๔. แม่แจ่ม				
	๔.๑ บ้านทับ	๖,๕๖๕			
	๔.๒ ปางหินฝน	๗,๔๘๐			
	๔.๓ กองแขก	๖,๖๓๑			
	รวม	๑๕๓,๘๒๒			



รูปแบบที่ ๑

เหตุผลประกอบการเสนอแนะข้อดี

๑. มีพื้นที่ติดต่อกัน
๒. การคมนาคมในเขตเลือกตั้งสะดวก
๓. ใกล้เคียงกับรูปแบบเดิมที่ใช้ในการเลือกตั้งสมาชิกสภาผู้แทนราษฎรเป็นการเลือกตั้งทั่วไป เมื่อวันที่ ๒๔ มีนาคม ๒๕๖๒ และผู้มีสิทธิเลือกตั้งมีความคุ้นเคย
๔. จำนวนราษฎรในเขตเลือกตั้งใกล้เคียงกัน
๕. ผลต่างของจำนวนราษฎรในแต่ละเขตเลือกตั้งไม่เกินร้อยละสิบของจำนวนเฉลี่ยราษฎรต่อ ส.ส. ๑ คน ยกเว้นเขตเลือกตั้งที่ ๕ ซึ่งมีข้อจำกัดด้วยสภาพภูมิประเทศ

ข้อเสีย

- ไม่มี



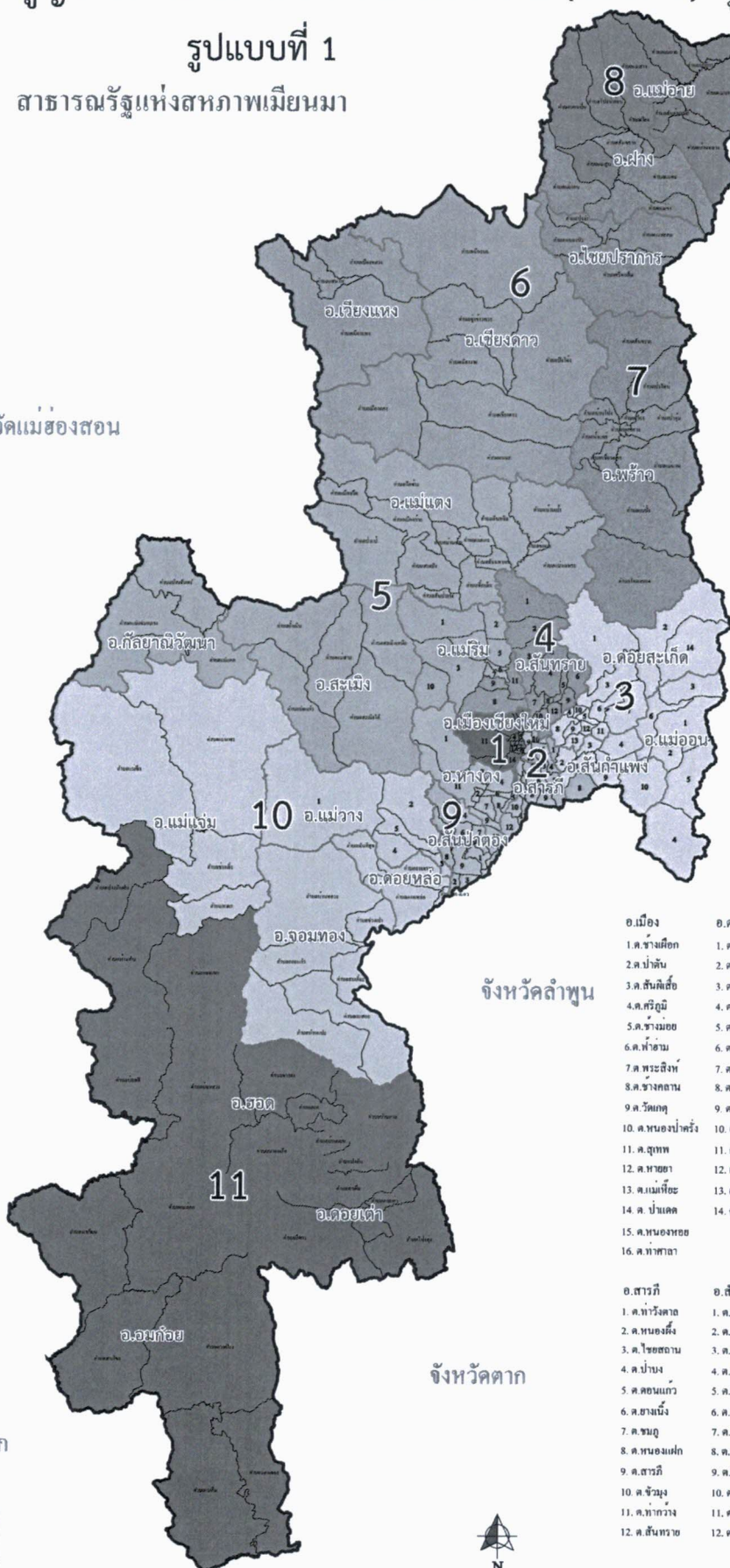
การแบ่งเขตเลือกตั้งสมาชิกสภาผู้แทนราษฎร จังหวัดเชียงใหม่
ตามรัฐธรรมนูญแห่งราชอาณาจักรไทย แก้ไขเพิ่มเติม (ฉบับที่ 1) พุทธศักราช 2564

รูปแบบที่ 1

สาธารณรัฐแห่งสหภาพเมียนมา

จังหวัดเชียงราย


จังหวัดแม่ฮ่องสอน



- | | | | | |
|------------------|-------------------|-------------------|-----------------|--------------------|
| อ.เมือง | อ.คอสะเก็ด | อ.สันกำแพง | อ.แม่ออน | อ.สันป่าตอง |
| 1. ต.ช้างเคือง | 1. ต.ลางเหนือ | 1. ต.สันกลาง | 1. ต.ดอนเหนือ | 1. ต.มะขามทอง |
| 2. ต.ป่าตัน | 2. ต.ป่าเมี่ยง | 2. ต.ต้นป่า | 2. ต.ดอนกลาง | 2. ต.ท่าวังพร้าว |
| 3. ต.สันศิลา | 3. ต.วังจ้อย | 3. ต.แม่ป๋าก | 3. ต.ห้วยแก้ว | 3. ต.ทุ่งเกว |
| 4. ต.ศรีภูมิ | 4. ต.ตลาดขวัญ | 4. ต.หัวทราย | 4. ต.แม่ทา | 4. ต.สันกลาง |
| 5. ต.ราชวอ | 5. ต.ป่าลาน | 5. ต.สันกำแพง | 5. ต.ท่าเหนือ | 5. ต.บ้านแม่ |
| 6. ต.ฟ้าฮ่าม | 6. ต.ป่าป้อง | 6. ต.ทรายมูล | 6. ต.บ้านสหกรณ์ | 6. ต.สุทวาร |
| 7. ต.พระสิงห์ | 7. ต.แม่โป่ง | 7. ต.ร่องวีว้แดง | 7. ต.ทุ่งคอบ | 8. ต.ทุ่งสะโตก |
| 8. ต.ราชกาน | 8. ต.สันป่าตอง | 8. ต.บวค่าง | 8. ต.ขุนคอง | 9. ต.บ้านกลาง |
| 9. ต.วัดกู่ | 9. ต.สาวะรามบูร | 9. ต.เขช้าง | 9. ต.ขุนหวาน | 10. ต.ขุนหวาน |
| 10. ต.หนองป่าคร้ | 10. ต.สร้างบ้าน | 10. ต.ดอนใต้ | | 11. ต.น้ำอ่หลวง |
| 11. ต.สุเทพ | 11. ต.แม่อ้อดเงิน | | | |
| 12. ต.หายยา | 12. ต.ตลาดใหญ่ | | | |
| 13. ต.แม่เหิระ | 13. ต.แม่คือ | | | |
| 14. ต.ป่าแค | 14. ต.เทพเสด็จ | | | |
| 15. ต.หนองหอย | | | | |
| 16. ต.ท่าศาลา | | | | |
| อ.สารภี | อ.สันทราย | อ.แม่วัง | อ.หางดง | อ.แม่วาง |
| 1. ต.ท่าวังตาล | 1. ต.แม่แฝก | 1. ต.สะวง | 1. ต.บ้านป่ง | 1. ต.แม่วัง |
| 2. ต.หนองต๋อง | 2. ต.แม่แฝกใหม่ | 2. ต.ชัยหัก | 2. ต.หางดง | 2. ต.ดอนป่า |
| 3. ต.ไชยสถาน | 3. ต.หนองหาร | 3. ต.แม่แรม | 3. ต.หนองควาย | 3. ต.ทุ่งวังทอง |
| 4. ต.บ้าน | 4. ต.ป่าไผ่ | 4. ต.หัวทราย | 4. ต.สันคึกหวาน | 4. ต.ทุ่งรี |
| 5. ต.ดอนแก้ว | 5. ต.เมืองฮิน | 5. ต.สันโป่ง | 5. ต.สบเมฆา | 5. ต.บ้านกาด |
| 6. ต.ยานาง | 6. ต.หนองหมอง | 6. ต.ห้วยเหนือ | 6. ต.บ้านแหวน | |
| 7. ต.ซาง | 7. ต.หนองจ๋อม | 7. ต.วัดไค้ | 7. ต.หนองแก้ว | |
| 8. ต.หนองแม่ | 8. ต.สันทรายหลวง | 8. ต.ดอนแก้ว | 8. ต.ขุนคอง | |
| 9. ต.สารภี | 9. ต.สันป่า | 9. ต.แม่อสา | 9. ต.ทหารแก้ว | |
| 10. ต.จ๋วง | 10. ต.สันทรายน้อย | 10. ต.โป่งเ่อง | 10. ต.หนองจ๋อง | |
| 11. ต.ท่ากว้าง | 11. ต.สันพระเนตร | 11. ต.เหนือจ๋อง | 11. ต.น้ำพระ | |
| 12. ต.สันทราย | 12. ต.สันน้ำ | | | |

เครื่องหมาย

- เขตจังหวัด
- เขตอำเภอ
- เขตตำบล



การแบ่งเขตเลือกตั้ง

จำนวนราษฎรในแต่ละเขตเลือกตั้งของจังหวัดเชียงใหม่

จำนวนราษฎรทั้งหมด ๑,๗๙๒,๔๗๔ คน

จำนวนเฉลี่ยราษฎรต่อสมาชิกสภาผู้แทนราษฎร ๑ คนในจังหวัดเชียงใหม่ เท่ากับ ๑๖๒,๙๕๒ คน

รูปแบบที่ ๒

เขตเลือกตั้งที่	พื้นที่ประกอบด้วย (อำเภอ , ตำบล)	จำนวนราษฎรในเขตเลือกตั้ง (คน)	ผลต่างจากจำนวนเฉลี่ยราษฎร ต่อ ส.ส. ๑ คน ในจังหวัด	คิดเป็นร้อยละ	หมายเหตุ
๑	๑. เมืองเชียงใหม่		๔๓๔	๐.๒๗	
	๑.๑ ช้างเผือก	๒๔,๓๓๖			
	๑.๒ สันผีเสื้อ	๑๒,๔๔๒			
	๑.๓ ป่าตัน	๑๐,๑๗๗			
	๑.๔ ป่าแดด	๑๙,๓๖๐			
	๑.๕ สุเทพ	๒๗,๗๗๔			
	๑.๖ ช้างคลาน	๑๒,๗๔๗			
	๑.๗ ช้างม่อย	๗,๑๑๔			
	๑.๘ หายยา	๑๑,๖๓๑			
	๑.๙ พระสิงห์	๖,๑๔๖			
	๑.๑๐ ศรีภูมิ	๑๑,๙๒๘			
	๑.๑๑ แม่เหียะ	๑๙,๗๓๑			
		รวม			
๒	๑. สารภี		-๓,๖๗๗	-๒.๒๖	
	๒. เมืองเชียงใหม่				
	๒.๑ ฟ้าฮ่าม	๗,๙๓๔			
	๒.๒ หนองหอย	๑๓,๗๙๒			
	๒.๓ ท่าศาลา	๑๒,๗๐๓			
	๒.๔ หนองป่าครั่ง	๘,๙๔๔			
	๒.๕ วัดเกต	๑๗,๖๑๔			
	๓. สันกำแพง				
	๓.๑ บวกค้าง	๘,๖๗๘			
		รวม			

เขต เลือกตั้งที่	พื้นที่ประกอบด้วย (อำเภอ , ตำบล)	จำนวนราษฎร ในเขตเลือกตั้ง (คน)	ผลต่างจาก จำนวนเฉลี่ย ราษฎร ต่อ ส.ส. ๑ คน ในจังหวัด	คิดเป็นร้อยละ	หมายเหตุ
๓	๑. แม่อน	๒๐,๙๓๗	๑๕,๔๖๕	๙.๔๙	
	๒. ดอยสะเก็ด	๗๖,๖๐๕			
	๓. สันกำแพง				
	๓.๑ สันกำแพง	๑๗,๖๕๑			
	๓.๒ ร้องวัวแดง	๕,๖๔๔			
	๓.๓ แซ่ช้าง	๗,๗๓๗			
	๓.๔ ออนใต้	๕,๓๕๓			
	๓.๕ แม่ปุกา	๖,๐๑๓			
	๓.๖ ห้วยทราย	๕,๙๓๓			
	๓.๗ สันกลาง	๘,๕๙๕			
	๓.๘ ทรายมูล	๔,๐๖๐			
	๓.๙ ต้นเปา	๑๙,๘๘๙			
	รวม	๑๗๘,๔๑๗			
๔	๑. สันทราย	๑๔๒,๗๖๘	๒,๗๙๑	๑.๗๑	
	๒. แม่ริม				
	๒.๑ ดอนแก้ว	๑๖,๑๘๒			
	๒.๒ เหมือนแก้ว	๖,๗๙๓			
	รวม	๑๖๕,๗๔๓			

เขต เลือกตั้งที่	พื้นที่ประกอบด้วย (อำเภอ , ตำบล)	จำนวนราษฎร ในเขตเลือกตั้ง (คน)	ผลต่างจาก จำนวนเฉลี่ย ราษฎร ต่อ ส.ส. ๑ คน ในจังหวัด	คิดเป็นร้อยละ	หมายเหตุ	
๕	๑. สะเมิง	๒๓,๖๔๘	-๑,๘๔๙	-๑.๑๓		
	๒. กัลยาณิวัฒนา	๑๒,๙๒๕				
	๓. แม่ริม					
	๓.๑ ริมเหนือ	๖,๖๔๑				
	๓.๒ สันโป่ง	๑๐,๘๕๔				
	๓.๓ ชี้เหล็ก	๗,๕๐๙				
	๓.๔ สะลวง	๔,๘๓๙				
	๓.๕ ห้วยทราย	๔,๘๖๘				
	๓.๖ แม่แรม	๙,๙๕๒				
	๓.๗ โป่งแยง	๑๑,๓๕๒				
	๓.๘ ริมใต้	๘,๔๒๓				
	๓.๙ แม่สา	๖,๖๕๒				
	๔. แม่แตง					
	๔.๑ แม่แตง	๔,๙๔๐				
	๔.๒ สันมหาพน	๖,๓๕๘				
	๔.๓ ชี้เหล็ก	๑๑,๔๘๓				
	๔.๔ สบเปิง	๗,๖๓๓				
	๔.๕ สันป่ายาง	๕,๒๙๖				
	๔.๖ ป่าแป้	๖,๑๔๗				
	๔.๗ เมืองกาย	๑,๖๘๘				
	๔.๘ บ้านช้าง	๔,๒๘๒				
๔.๙ กัดช้าง	๕,๖๑๓					
	รวม	๑๖๑,๑๐๓				
๖	๑. เชียงดาว	๑๐๑,๓๒๖	๑๐,๑๕๑	๖.๒๓		
	๒. เวียงแหง	๕๔,๒๙๙				
	๓. แม่แตง					
	๓.๑ ช่อแล	๔,๒๑๒				
	๓.๒ อินทขิล	๑๓,๒๖๖				
		รวม				๑๗๓,๑๐๓

เขต เลือกตั้งที่	พื้นที่ประกอบด้วย (อำเภอ , ตำบล)	จำนวนราษฎร ในเขตเลือกตั้ง (คน)	ผลต่างจาก จำนวนเฉลี่ย ราษฎร ต่อ ส.ส. ๑ คน ในจังหวัด	คิดเป็นร้อยละ	หมายเหตุ
๗	๑. พริ้ว	๔๗,๔๔๑	-๑๓,๗๖๓	-๘.๔๕	
	๒. ไชยปราการ	๕๐,๘๗๑			
	๓. ฝาง				
	๓.๑ แม่ข่า	๙,๔๗๙			
	๓.๒ แม่ฮ่อง	๑๖,๙๕๐			
	๓.๓ แม่คะ	๑๔,๙๓๓			
	๔. แม่แตง				
	๔.๑ บ้านเป้า	๔,๑๗๘			
	๔.๒ แม่หอพระ	๕,๓๓๗			
	รวม	๑๔๙,๑๘๙			
๘	๑. แม่เอย	๗๘,๑๙๘	-๒,๙๙๗	-๑.๘๔	
	๒. ฝาง				
	๒.๑ เวียง	๒๘,๔๐๐			
	๒.๒ แม่สุน	๑๔,๖๒๓			
	๒.๓ ม่อนปิน	๒๑,๒๘๖			
	๒.๔ โป่งน้ำร้อน	๖,๓๑๘			
	๒.๕ สันทราย	๑๑,๑๓๐			
รวม	๑๕๙,๙๕๕				
๙	๑. หางดง	๙๒,๗๔๕	๓,๖๐๙	๒.๒๑	
	๒. สันป่าตอง	๗๓,๘๑๖			
	รวม	๑๖๖,๕๖๑			
๑๐	๑. แม่วาง	๓๒,๐๔๙	-๕,๕๖๕	-๓.๔๒	
	๒. ดอยหล่อ	๒๔,๗๖๗			
	๓. จอมทอง	๖๕,๙๓๐			
	๔. แม่แจ่ม				
	๔.๑ ช่างเคิ่ง	๑๐,๒๔๔			
	๔.๒ แม่ณาจร	๑๑,๒๘๗			
	๔.๓ แม่ศึก	๑๓,๑๑๐			
รวม	๑๕๗,๓๘๗				

เขต เลือกตั้งที่	พื้นที่ประกอบด้วย (อำเภอ , ตำบล)	จำนวนราษฎร ในเขตเลือกตั้ง (คน)	ผลต่างจาก จำนวนเฉลี่ย ราษฎร ต่อ ส.ส. ๑ คน ในจังหวัด	คิดเป็นร้อยละ	หมายเหตุ
๑๑	๑. อมก๋อย	๖๒,๘๗๒	-๔,๕๙๗	-๒.๘๒	
	๒. ดอยเต่า	๒๖,๙๒๑			
	๓. ฮอด	๔๒,๙๕๓			
	๔. แม่แจ่ม				
	๔.๑ บ้านทับ	๖,๕๖๕			
	๔.๒ ปางหินผวน	๗,๔๘๐			
	๔.๓ กองแขก	๖,๖๓๑			
	๔.๔ ท่าผา	๔,๙๓๓			
	รวม	๑๕๘,๓๕๕			



รูปแบบที่ ๒

เหตุผลประกอบการเสนอแนะ

ข้อดี

๑. มีพื้นที่ติดต่อกัน
๒. จำนวนราษฎรแต่ละเขตเลือกตั้งใกล้เคียงกัน

ข้อเสีย

๑. การคมนาคมในเขตเลือกตั้งไม่สะดวก ในเขตเลือกตั้งที่ ๗
๒. ต่างต่างจากรูปแบบเดิมที่ใช้ในการเลือกตั้งสมาชิกสภาผู้แทนราษฎรเป็นการเลือกตั้งทั่วไป เมื่อวันที่ ๒๔ มีนาคม ๒๕๖๒ และผู้มีสิทธิเลือกตั้งไม่มีความคุ้นเคย ในเขตเลือกตั้งที่ ๗
๓. ในเขตเลือกตั้งเดียวกันมีข้อจำกัดด้วยสภาพภูมิประเทศ ในเขตเลือกตั้งที่ ๗
๔. มีความแตกต่างกันของชาติพันธุ์ และชีวิตความเป็นอยู่ของราษฎร ในเขตเลือกตั้งที่ ๗



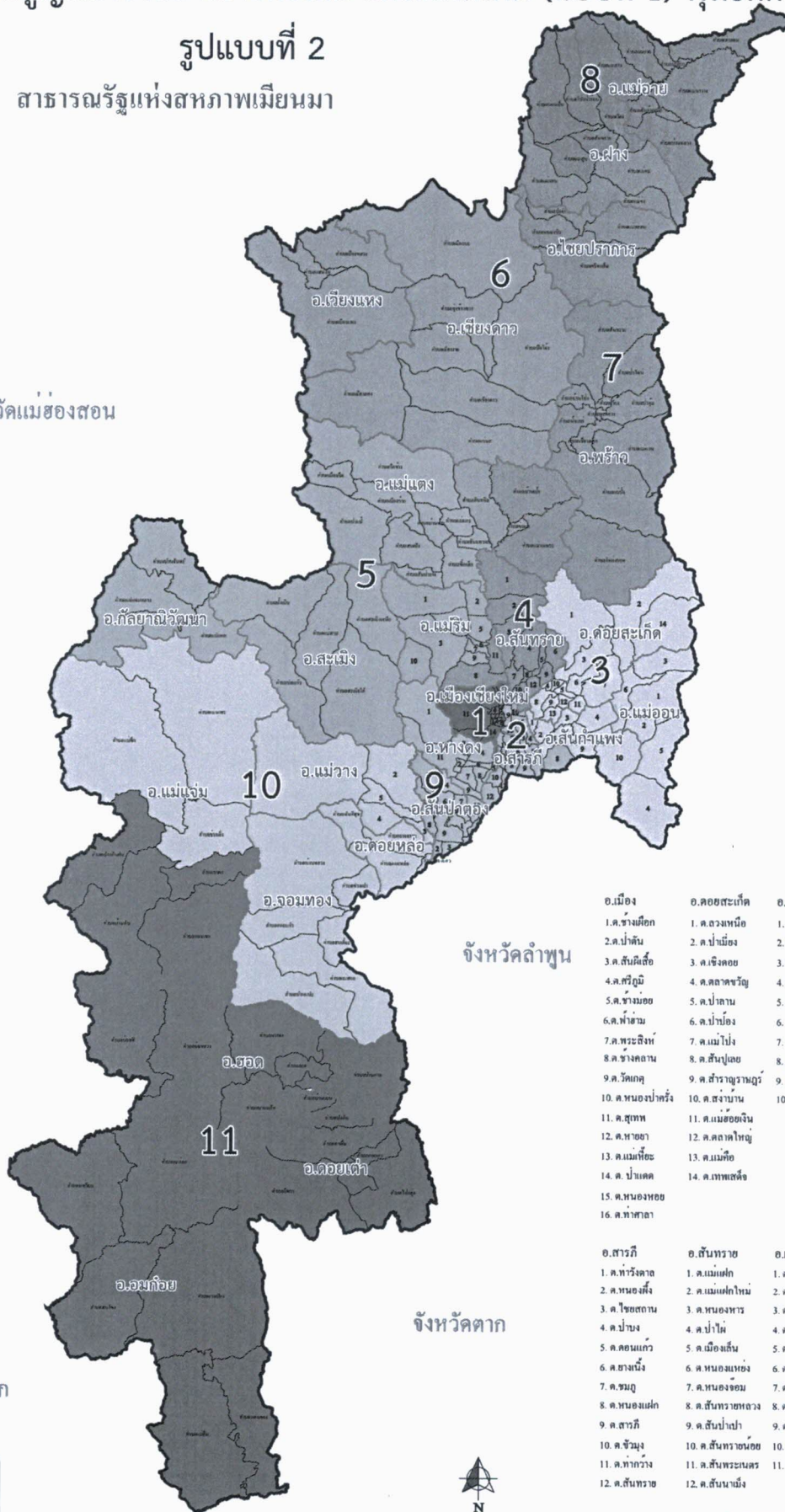
การแบ่งเขตเลือกตั้งสมาชิกสภาผู้แทนราษฎร จังหวัดเชียงใหม่
ตามรัฐธรรมนูญแห่งราชอาณาจักรไทย แก้ไขเพิ่มเติม (ฉบับที่ 1) พุทธศักราช 2564

รูปแบบที่ 2

สาธารณรัฐแห่งสหภาพเมียนมา

จังหวัดเชียงราย

จังหวัดแม่ฮ่องสอน



จังหวัดลำพูน

จังหวัดตาก

จังหวัดตาก

- | | | | | |
|---|--|--|--|--|
| อ.เมือง
1. ค.ช้างศึก
2. ค.ป่าตัน
3. ค.สันนิเสื่อ
4. ค.ศรีภูมิ
5. ค.ช้างม้อ
6. ค.ฟ้าฮ่ม
7. ค.พระสิงห์
8. ค.ช้างถ่าน
9. ค.วัดเกตุ
10. ค.หนองป่าครัง
11. ค.สุเทพ
12. ค.หาฮยา
13. ค.แม่ฟ้าหลวง
14. ค.ป่าแดด
15. ค.หนองหอย
16. ค.ท่าศาลา | อ.ดอยสะเก็ด
1. ค.ดอยหล่อ
2. ค.ป่าเมี่ยง
3. ค.เชิงดอย
4. ค.ตลาดขวัญ
5. ค.ป่าตัน
6. ค.ป่าป้อ
7. ค.แม่ป๋อง
8. ค.แม่ใจ
9. ค.ศรีสุราษฎร์
10. ค.สร้างบ้าน
11. ค.แม่ฮอด
12. ค.ดอยหล่อ
13. ค.แม่ฟ้าหลวง
14. ค.แม่ต๋ำ
15. ค.หนองหอย
16. ค.ท่าศาลา | อ.สันกำแพง
1. ค.สันกำแพง
2. ค.ต้นป่า
3. ค.แม่ป่า
4. ค.ห้วยทราย
5. ค.สันกำแพง
6. ค.ทรายมูล
7. ค.ร่องวัวแดง
8. ค.บวกลำ
9. ค.สร้างราษฎร์
10. ค.สร้างบ้าน
10. ค.ออนโต | อ.แม่ออน
1. ค.ดอยหล่อ
2. ค.ดอยกลาง
3. ค.ห้วยแก้ว
4. ค.แม่ฟ้าหลวง
5. ค.ท่าลี่
6. ค.บ้านสหกรณ์ | อ.สันป่าตอง
1. ค.มะขามทอง
2. ค.ท่าพระพร้า
3. ค.แม่กา
4. ค.สันกลาง
5. ค.บ้านแม่
6. ค.ขุนหล้า
7. ค.ทุ่งสะโตก
8. ค.บ้านกลาง
9. ค.บ้านกลาง
10. ค.ขุนหล้า
11. ค.น้ำบ่อหลวง |
|---|--|--|--|--|

- | | | | | |
|--|---|---|---|--|
| อ.สารภี
1. ค.ท่าเรือ
2. ค.หนองบัว
3. ค.ไชยสถาน
4. ค.ป่าตัน
5. ค.ดอยแก้ว
6. ค.ช้างม้อ
7. ค.ดอย
8. ค.หนองแก้ว
9. ค.สารภี
10. ค.ช้างม้อ
11. ค.ท่าช้าง
12. ค.สารภี | อ.สันทราย
1. ค.แม่แก้ว
2. ค.แม่แก้วใหม่
3. ค.หนองหาร
4. ค.ป่าตัน
5. ค.แม่ฮอด
6. ค.หนองแก้ว
7. ค.หนองฮ่อม
8. ค.สันทรายหลวง
9. ค.สันป่า
10. ค.สันทราย
11. ค.สันทราย
12. ค.สันทราย | อ.แม่ริม
1. ค.ดอย
2. ค.ดอย
3. ค.ดอย
4. ค.ดอย
5. ค.ดอย
6. ค.ดอย
7. ค.ดอย
8. ค.ดอย
9. ค.ดอย
10. ค.ดอย
11. ค.ดอย
12. ค.ดอย | อ.หางดง
1. ค.บ้าน
2. ค.หางดง
3. ค.หนอง
4. ค.สัน
5. ค.สัน
6. ค.บ้าน
7. ค.หนอง
8. ค.ขุน
9. ค.หาง
10. ค.หนอง
11. ค.บ้าน | อ.แม่วาจ
1. ค.แม่
2. ค.ดอย
3. ค.ดอย
4. ค.ดอย
5. ค.ดอย
6. ค.ดอย
7. ค.ดอย
8. ค.ดอย
9. ค.ดอย
10. ค.ดอย
11. ค.ดอย |
|--|---|---|---|--|

เครื่องหมาย

- เขตจังหวัด
- เขตอำเภอ
- เขตตำบล

0 10 20 40 60 กิโลเมตร



การแบ่งเขตเลือกตั้ง

จำนวนราษฎรในแต่ละเขตเลือกตั้งของจังหวัดเชียงใหม่

จำนวนราษฎรทั้งหมด ๑,๗๙๒,๔๗๔ คน

จำนวนเฉลี่ยราษฎรต่อสมาชิกสภาผู้แทนราษฎร ๑ คนในจังหวัดเชียงใหม่ เท่ากับ ๑๖๒,๙๕๒ คน

รูปแบบที่ ๓

เขตเลือกตั้งที่	พื้นที่ประกอบด้วย (อำเภอ , ตำบล)	จำนวนราษฎรในเขตเลือกตั้ง (คน)	ผลต่างจากจำนวนเฉลี่ยราษฎรต่อ ส.ส. ๑ คนในจังหวัด	คิดเป็นร้อยละ	หมายเหตุ
๑	๑. เมืองเชียงใหม่			๔๓๔	๐.๒๗
	๑.๑	ช้างเผือก	๒๔,๓๓๖		
	๑.๒	สันผีเสื้อ	๑๒,๔๔๒		
	๑.๓	ป่าตัน	๑๐,๑๗๗		
	๑.๔	ป่าแดด	๑๙,๓๖๐		
	๑.๕	สุเทพ	๒๗,๗๗๔		
	๑.๖	ช้างคลาน	๑๒,๗๔๗		
	๑.๗	ช้างม่อย	๗,๑๑๔		
	๑.๘	หายยา	๑๑,๖๓๑		
	๑.๙	พระสิงห์	๖,๑๔๖		
	๑.๑๐	ศรีภูมิ	๑๑,๙๒๘		
	๑.๑๑	แม่เหียะ	๑๙,๗๓๑		
		รวม	๑๖๓,๓๘๖		
๒	๑. สารภี		๘๙,๖๑๐	-๓,๖๗๗	-๒.๒๖
	๒. เมืองเชียงใหม่				
	๒.๑	ฟ้าฮ่าม	๗,๙๓๔		
	๒.๒	หนองหอย	๑๓,๗๙๒		
	๒.๓	ท่าศาลา	๑๒,๗๐๓		
	๒.๔	หนองป่าครั่ง	๘,๙๔๔		
	๒.๕	วัดเกต	๑๗,๖๑๔		
	๓. สันกำแพง				
	๓.๑	บวกค้าง	๘,๖๗๘		
		รวม	๑๕๙,๒๗๕		

เขต เลือกตั้งที่	พื้นที่ประกอบด้วย (อำเภอ , ตำบล)	จำนวนราษฎร ในเขตเลือกตั้ง (คน)	ผลต่างจาก จำนวนเฉลี่ย ราษฎร ต่อ ส.ส. ๑ คน ในจังหวัด	คิดเป็นร้อยละ	หมายเหตุ
๓	๑. แม่เอน	๒๐,๙๓๗	๑๕,๔๖๕	๙.๔๙	
	๒. ดอยสะเก็ด	๗๖,๖๐๕			
	๓. สันกำแพง				
	๓.๑ สันกำแพง	๑๗,๖๕๑			
	๓.๒ ร้องวัวแดง	๕,๖๔๔			
	๓.๓ แชน้ช้าง	๗,๗๓๗			
	๓.๔ ออนใต้	๕,๓๕๓			
	๓.๕ แม่ปูด	๖,๐๑๓			
	๓.๖ ห้วยทราย	๕,๙๓๓			
	๓.๗ สันกลาง	๘,๕๙๕			
	๓.๘ ทรายมูล	๔,๐๖๐			
	๓.๙ ต้นเปา	๑๙,๘๘๙			
	รวม	๑๗๘,๔๑๗			
๔	๑. สันทราย	๑๔๒,๗๖๘	๒,๗๙๑	๑.๗๑	
	๒. แม่ริม				
	๒.๑ ดอนแก้ว	๑๖,๑๘๒			
	๒.๒ เหมืองแก้ว	๖,๗๙๓			
	รวม	๑๖๕,๗๔๓			

เขต เลือกตั้งที่	พื้นที่ประกอบด้วย (อำเภอ , ตำบล)	จำนวนราษฎร ในเขตเลือกตั้ง (คน)	ผลต่างจาก จำนวนเฉลี่ย ราษฎร ต่อ ส.ส. ๑ คน ในจังหวัด	คิดเป็นร้อยละ	หมายเหตุ	
๕	๑. สะเมิง	๒๓,๖๔๘	-๑,๘๔๙	-๑.๑๓		
	๒. กัลยาณิวัฒนา	๑๒,๙๒๕				
	๓. แม่ริม					
	๓.๑ ริมเหนือ	๖,๖๔๑				
	๓.๒ สันโป่ง	๑๐,๘๕๔				
	๓.๓ ชี้เหล็ก	๗,๕๐๙				
	๓.๔ สะลวง	๔,๘๓๙				
	๓.๕ ห้วยทราย	๔,๘๖๘				
	๓.๖ แม่แรม	๙,๙๕๒				
	๓.๗ โป่งแยง	๑๑,๓๕๒				
	๓.๘ ริมใต้	๘,๔๒๓				
	๓.๙ แม่สา	๖,๖๕๒				
	๔. แม่แตง					
	๔.๑ แม่แตง	๔,๙๔๐				
	๔.๒ สันมหาพน	๖,๓๕๘				
	๔.๓ ชี้เหล็ก	๑๑,๔๘๓				
	๔.๔ สบเปิง	๗,๖๓๓				
	๔.๕ สันป่ายาง	๕,๒๙๖				
	๔.๖ ป่าแป้	๖,๑๔๗				
	๔.๗ เมืองกาย	๑,๖๘๘				
๔.๘ บ้านช้าง	๔,๒๘๒					
๔.๙ กี้ดช้าง	๕,๖๑๓					
	รวม	๑๖๑,๑๐๓				
๖	๑. เชียงดาว	๑๐๑,๓๒๖	๑๐,๑๕๑	๖.๒๓		
	๒. เวียงแหง	๕๔,๒๙๙				
	๓. แม่แตง					
	๓.๑ ช่อแล	๔,๒๑๒				
	๓.๒ อินทขิล	๑๓,๒๖๖				
		รวม				๑๗๓,๑๐๓

เขต เลือกตั้งที่	พื้นที่ประกอบด้วย (อำเภอ , ตำบล)	จำนวนราษฎร ในเขตเลือกตั้ง (คน)	ผลต่างจาก จำนวนเฉลี่ย ราษฎร ต่อ ส.ส. ๑ คน ในจังหวัด	คิดเป็นร้อยละ	หมายเหตุ
๗	๑. พรวัว	๔๗,๔๔๑	-๑๓,๗๖๓	-๘.๔๕	
	๒. ไชยปราการ	๕๐,๘๗๑			
	๓. ฝาง				
	๓.๑ แม่ข่า	๙,๔๗๙			
	๓.๒ แม่ฮอน	๑๖,๙๕๐			
	๓.๓ แม่คะ	๑๔,๙๓๓			
	๔. แม่แตง				
	๔.๑ บ้านเป้า	๔,๑๗๘			
	๔.๒ แม่หอพระ	๕,๓๓๗			
	รวม	๑๔๙,๑๘๙			
๘	๑. แม่ฮาย	๗๘,๑๙๘	-๒,๙๙๗	-๑.๘๔	
	๒. ฝาง				
	๒.๑ เวียง	๒๘,๔๐๐			
	๒.๒ แม่สูน	๑๔,๖๒๓			
	๒.๓ ม่อนปิน	๒๑,๒๘๖			
	๒.๔ โป่งน้ำร้อน	๖,๓๑๘			
	๒.๕ สันทราย	๑๑,๑๓๐			
รวม	๑๕๙,๙๕๕				
๙	๑. ทางดง	๙๒,๗๔๕	๓,๖๐๙	๒.๒๑	
	๒. สันป่าตอง	๗๓,๘๑๖			
	รวม	๑๖๖,๕๖๑			
๑๐	๑. แม่วาง	๓๒,๐๔๙	-๖๓๐	-๐.๓๙	
	๒. ดอยหล่อ	๒๔,๗๖๗			
	๓. จอมทอง	๖๕,๙๓๐			
	๔. แม่แจ่ม				
	๔.๑ ช่างเคิ่ง	๑๐,๒๔๔			
	๔.๒ ท่าผา	๔,๙๓๓			
	๔.๓ แม่นาจร	๑๑,๒๘๗			
	๔.๔ แม่ศึก	๑๓,๑๑๐			
	รวม	๑๖๒,๓๒๐			

เขต เลือกตั้งที่	พื้นที่ประกอบด้วย (อำเภอ , ตำบล)	จำนวนราษฎร ในเขตเลือกตั้ง (คน)	ผลต่างจาก จำนวนเฉลี่ย ราษฎร ต่อ ส.ส. ๑ คน ในจังหวัด	คิดเป็นร้อยละ	หมายเหตุ
๑๑	๑. อมก๋อย	๖๒,๘๗๒	-๘,๕๓๐	-๕.๘๕	
	๒. ดอยเต่า	๒๖,๘๒๑			
	๓. ฮอด	๔๒,๘๕๓			
	๔. แม่แจ่ม				
	๔.๑ บ้านทับ	๖,๕๖๕			
	๔.๒ ปางหินฝน	๗,๔๘๐			
	๔.๓ กองแขก	๖,๖๓๑			
	รวม	๑๕๓,๔๒๒			

รูปแบบที่ ๓

เหตุผลประกอบการเสนอแนะข้อดี

๑. มีพื้นที่ติดต่อกัน
๒. จำนวนราษฎรในแต่ละเขตเลือกตั้งใกล้เคียงกัน

ข้อเสีย

๑. การคมนาคมในเขตเลือกตั้งไม่สะดวก ในเขตเลือกตั้งที่ ๗
๒. แตกต่างจากรูปแบบเดิมที่ใช้ในการเลือกตั้งสมาชิกสภาผู้แทนราษฎรเป็นการเลือกตั้งทั่วไป เมื่อวันที่ ๒๔ มีนาคม ๒๕๖๒ และผู้มีสิทธิเลือกตั้งไม่มีความคุ้นเคย ในเขตเลือกตั้งที่ ๗
๓. ในเขตเลือกตั้งเดียวกันมีข้อจำกัดด้วยสภาพภูมิประเทศ ในเขตเลือกตั้งที่ ๗
๔. มีความแตกต่างกันของชาติพันธุ์ และชีวิตความเป็นอยู่ของราษฎร ในเขตเลือกตั้งที่ ๗



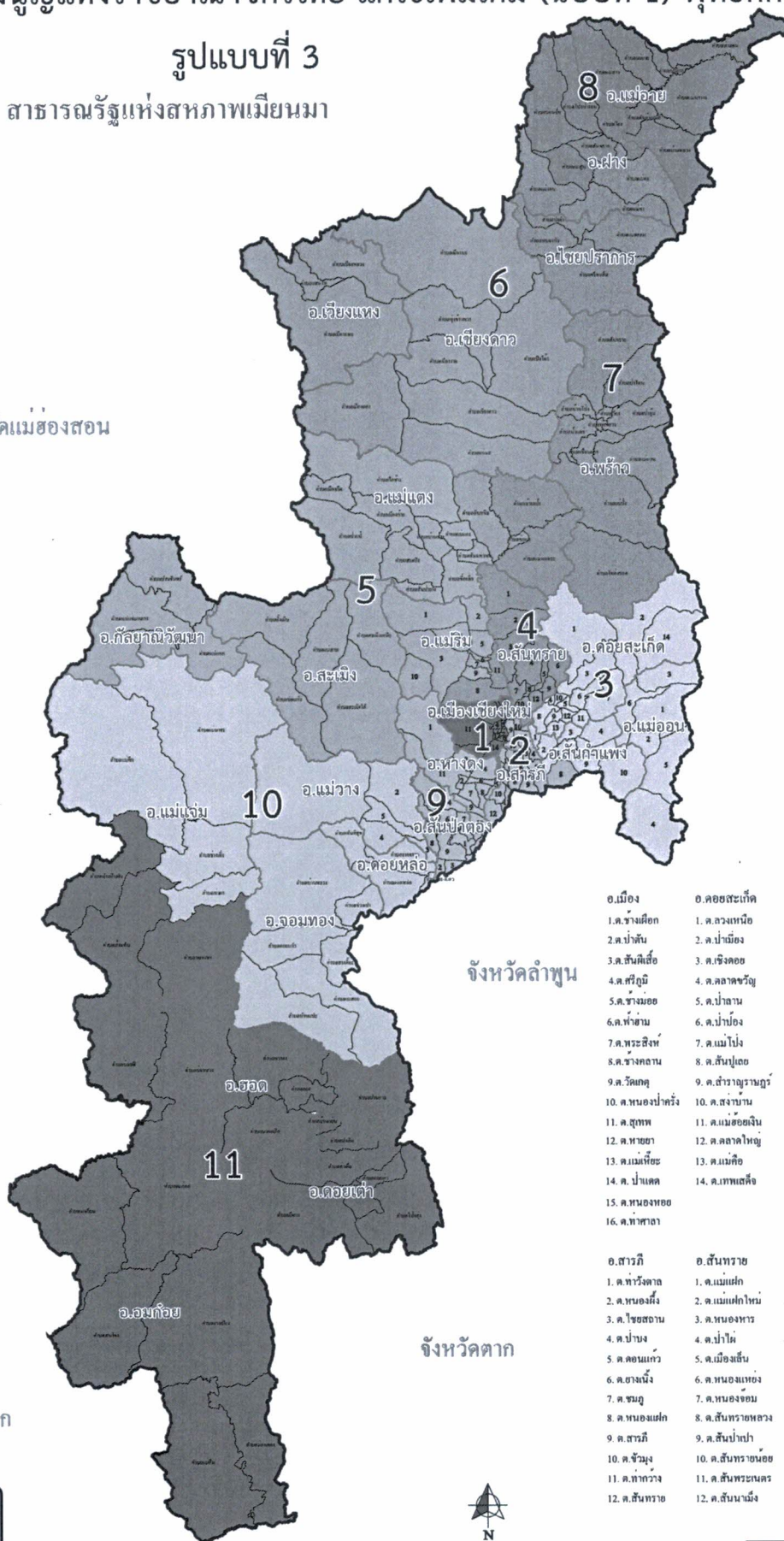
การแบ่งเขตเลือกตั้งสมาชิกสภาผู้แทนราษฎร จังหวัดเชียงใหม่
ตามรัฐธรรมนูญแห่งราชอาณาจักรไทย แก้ไขเพิ่มเติม (ฉบับที่ 1) พุทธศักราช 2564

รูปแบบที่ 3

สาธารณรัฐแห่งสหภาพเมียนมา

จังหวัดเชียงราย

จังหวัดแม่ฮ่องสอน



- | | | | | |
|---|---|--|---|--|
| <p>อ.เมือง</p> <ol style="list-style-type: none"> 1. ด.ช้างเผือก 2. ด.ป่าตัน 3. ด.สันติสุข 4. ด.ศรีภูมิ 5. ด.ช้างม้อ 6. ด.ท่าข้าม 7. ด.พระสิงห์ 8. ด.ช้างคดาน 9. ด.วัดเกต 10. ด.หนองป่าครัง 11. ด.สุเทพ 12. ด.หายยา 13. ด.แม่ฟ้าหลวง 14. ด.ป่าแดด 15. ด.หนองหอย 16. ด.พญาเมธยา | <p>อ.ดอยสะเก็ด</p> <ol style="list-style-type: none"> 1. ด.ลวงเหนือ 2. ด.ป่าเมี่ยง 3. ด.เชิงดอก 4. ด.ตลาดขวัญ 5. ด.ป่าลาน 6. ด.ป่าบึง 7. ด.แม่โป่ง 8. ด.สันป่าตอง 9. ด.สร้างราษฎร์ 10. ด.สร้างบ้าน 11. ด.แม่ฮ้อยเงิน 12. ด.ตลาดใหญ่ 13. ด.แม่ต๋อง 14. ด.เทพเสด็จ | <p>อ.สันกำแพง</p> <ol style="list-style-type: none"> 1. ด.สันกลาง 2. ด.ต้นป่า 3. ด.แม่ป๋าย 4. ด.ห้วยทราย 5. ด.สันกำแพง 6. ด.ทรายมูล 7. ด.วังจี้ด 8. ด.บรกก่าง 9. ด.มขาง 10. ด.ออนไค | <p>อ.แม่ออน</p> <ol style="list-style-type: none"> 1. ด.ดอนเหนือ 2. ด.ดอนกลาง 3. ด.ห้วยแก้ว 4. ด.แม่ทา 5. ด.ทรายเหนือ 6. ด.บ้านสหกรณ์ | <p>อ.สันป่าตอง</p> <ol style="list-style-type: none"> 1. ด.มะขามพรว 2. ด.ท่าวังพร้าว 3. ด.แม่กา 4. ด.สันกลาง 5. ด.บ้านแม่ 6. ด.สุทว่า 7. ด.ทุ่งคอก 8. ด.ทุ่งสะโตก 9. ด.บ้านกลาง 10. ด.ขุนหวาน 11. ด.บ้านหิ้ว |
| <p>อ.สารภี</p> <ol style="list-style-type: none"> 1. ด.ท่าวังตาล 2. ด.หนองสิม 3. ด.ไชยสถาน 4. ด.ป่าง 5. ด.ดอนแก้ว 6. ด.ช่างนึ่ง 7. ด.ชมภู 8. ด.หนองแฝก 9. ด.สารภี 10. ด.จัมมุง 11. ด.ท่าขวาง 12. ด.สันทราย | <p>อ.สันทราย</p> <ol style="list-style-type: none"> 1. ด.แม่แฝก 2. ด.แม่เตาใหม่ 3. ด.หนองหาร 4. ด.ป่าไผ่ 5. ด.เมืองเสิน 6. ด.หนองเขือง 7. ด.หนองข้อม 8. ด.สันทรายหลวง 9. ด.สันป่าเป้า 10. ด.สันทรายน้อย 11. ด.สันพระนคร 12. ด.สันนัม | <p>อ.แม่วัง</p> <ol style="list-style-type: none"> 1. ด.สะวาง 2. ด.ซึ้งลึก 3. ด.แม่เมว 4. ด.ห้วยทราย 5. ด.สันป่า 6. ด.วังเหนือ 7. ด.วิมโค 8. ด.ดอนแก้ว 9. ด.ขุนคง 10. ด.วังแดง 11. ด.เมืองแก้ว | <p>อ.หางดง</p> <ol style="list-style-type: none"> 1. ด.บ้านบึง 2. ด.หางดง 3. ด.หนองควาย 4. ด.สันติกวาน 5. ด.สหประชา 6. ด.บ้านแหวน 7. ด.หนองแก้ว 8. ด.ขุนคง 9. ด.ท่าแก้ว 10. ด.หนองคอง 11. ด.บ้านเพ็ | <p>อ.แม่วาง</p> <ol style="list-style-type: none"> 1. ด.แม่วิน 2. ด.ดอนป่า 3. ด.ทุ่งรวงทอง 4. ด.ทุ่งยี่ 5. ด.บ้านหาด |

เครื่องหมาย

- เขตจังหวัด
- เขตอำเภอ
- เขตตำบล

0 10 20 40 60 กิโลเมตร



กรอบระยะเวลาการแบ่งเขตเลือกตั้งสมาชิกสภาผู้แทนราษฎร
(รวมระยะเวลาดำเนินการ ๒๙ วัน)

วันที่ ๓๑ มกราคม ๒๕๖๖	-มีประกาศคณะกรรมการการเลือกตั้ง -เรื่อง การแบ่งเขตเลือกตั้งสมาชิกสภาผู้แทนราษฎร พ.ศ. ๒๕๖๖ -มีประกาศคณะกรรมการการเลือกตั้ง เรื่อง จำนวนสมาชิกสภาผู้แทนราษฎรแบบแบ่งเขตเลือกตั้งและเขตเลือกตั้งของแต่ละจังหวัดสำหรับการเลือกตั้งสมาชิกสภาผู้แทนราษฎรเป็นการทั่วไปครั้งแรกภายหลังประกาศใช้รัฐธรรมนูญแห่งราชอาณาจักรไทย แก้ไขเพิ่มเติม (ฉบับที่ ๑) พุทธศักราช ๒๕๖๔
วันที่ ๑ ถึงวันที่ ๓ กุมภาพันธ์ ๒๕๖๖	-ผู้อำนวยการการเลือกตั้งประจำจังหวัดพิจารณารูปแบบการแบ่งเขตเลือกตั้งอย่างน้อย ๓ รูปแบบ
วันที่ ๔ ถึงวันที่ ๑๓ กุมภาพันธ์ ๒๕๖๖	-ผู้อำนวยการการเลือกตั้งประจำจังหวัดปิดประกาศรูปแบบการแบ่งเขตเลือกตั้งเพื่อรับฟังความคิดเห็นของพรรคการเมืองและประชาชน
วันที่ ๑๔ ถึงวันที่ ๑๖ กุมภาพันธ์ ๒๕๖๖	-ผู้อำนวยการการเลือกตั้งประจำจังหวัด สรุปความคิดเห็นของพรรคการเมืองและประชาชนและเสนอรูปแบบการแบ่งเขตเลือกตั้งพร้อมข้อเสนอแนะให้คณะกรรมการการเลือกตั้ง
วันที่ ๒๐ ถึงวันที่ ๒๘ กุมภาพันธ์ ๒๕๖๖	-คณะกรรมการการเลือกตั้ง พิจารณารูปแบบการแบ่งเขตเลือกตั้ง

