

สำนักปลัด
 ท้องถิ่น
 กองช่าง
 กองการศึกษา
 อื่นๆ.....ที่ ชม ๐๕๑๘/ว ๑๕๖๑



เทศบาลตำบลแม่โป่ง
 รับที่..... 2808
 วันที่.....เดือน 16 ก.ย. 2564
 เวลา..... 10.17 น.

ที่ว่าการอำเภอต๋อยสะเก็ด
 ถนนต๋อยสะเก็ด-ป่อสร้าง ชม ๕๐๒๒๐

๑๕ กันยายน ๒๕๖๔

เรื่อง เผยแพร่และประชาสัมพันธ์การใช้งานระบบตรวจสอบผังการใช้ประโยชน์ที่ดิน และ LINE Application

เรียน นายกเทศมนตรีตำบลทุกแห่ง และนายกองค้การบริหารส่วนตำบลเทพเสด็จ

สิ่งที่ส่งมาด้วย สำเนาหนังสือจังหวัดเชียงใหม่ ที่ ชม ๐๐๒๒.๔/ว ๑๖๗๙
 ลงวันที่ ๑ กันยายน ๒๕๖๔

จำนวน ๑ ชุด

ด้วยอำเภอต๋อยสะเก็ดได้รับแจ้งจากจังหวัดเชียงใหม่ว่า กรมโยธาธิการและผังเมืองแจ้งว่า ได้จัดทำระบบตรวจสอบผังการใช้ประโยชน์ที่ดิน เพื่อให้บริการเผยแพร่ข้อมูลผังเมืองทั่วประเทศ ในรูปแบบออนไลน์ผ่านเว็บไซต์ และแอปพลิเคชัน บนอุปกรณ์สื่อสารแบบพกพา ซึ่งผู้ใช้งานสามารถสืบค้น ตรวจสอบ ข้อมูลแผนผังและรายละเอียดข้อกำหนดการใช้ประโยชน์ที่ดินตามผังเมืองในพื้นที่ผ่านเว็บไซต์ <http://plludds.dpt.go.th> หรือ ผ่านแอปพลิเคชัน ชื่อ Landuse Plan ทั้งในระบบปฏิบัติการ Android และ IOS รวมทั้งได้จัดทำช่องทางประชาสัมพันธ์ข้อมูลข่าวสาร และงานบริการสำคัญผ่าน LINE official Account ของกรมโยธาธิการและผังเมือง ชื่อ DPT Information เพื่อยกระดับงานบริการประชาชนให้เกิดความสะดวก รวดเร็ว และมีประสิทธิภาพยิ่งขึ้น

ในการนี้ อำเภอต๋อยสะเก็ดจึงขอประชาสัมพันธ์การใช้งานระบบตรวจสอบผังการใช้ประโยชน์ที่ดิน และ LINE Application รายละเอียดปรากฏตามสิ่งที่ส่งมาด้วย

จึงเรียนมาเพื่อทราบและพิจารณาดำเนินการในส่วนที่เกี่ยวข้องต่อไป

เรียน นายกเทศมนตรี
 - เพื่อโปรดทราบ
 - ๕๑๑๐ ๑๖ ๑๖๖ ๑๖๖
 ๑๖๖ ๑๖๖ ๑๖๖ ๑๖๖
 ๑๖๖ ๑๖๖ ๑๖๖ ๑๖๖
 ๑๖๖ ๑๖๖ ๑๖๖ ๑๖๖
 ๑๖๖ ๑๖๖ ๑๖๖ ๑๖๖
 ๑๖๖ ๑๖๖ ๑๖๖ ๑๖๖
 ๑๖๖ ๑๖๖ ๑๖๖ ๑๖๖

ขอแสดงความนับถือ

 (นายกิตติพัฒน์ กะวัง)
 นายอำเภอต๋อยสะเก็ด

นางสาวอารีลักษณ์ สลิดแก้ว
 หัวหน้าสำนักปลัด

(นางณัฐชยา ธรรมปัญญา)
 ผู้ช่วยเจ้าพนักงานธุรการ
 ที่ทำการปกครองอำเภอ
 กลุ่มงานบริหารงานปกครอง
 ฝ่ายบริหารงานปกครอง
 โทร/โทรสาร ๐-๕๓๔๙-๕๗๘๑

- นายอภัย ท้าวศิริ
 ปลัดเทศบาลตำบลแม่โป่ง

- นายประยูร ตะริโย
 นายกเทศมนตรีตำบลแม่โป่ง

ส่ง
0-1-64



ที่ว่าการอำเภอเมืองสระแก้ว
เลขที่รับ 4950
วันที่ 6 ก.ย. ๒๕๖๔
ศาลากลางจังหวัดเชียงใหม่
เวลา
ถนนโชตนา ขม ๕๐๓๐๐

ที่ ขม ๐๐๒๒.๔/๕ ๒๖๗๖

๑ กันยายน ๒๕๖๔

เรื่อง ขอความอนุเคราะห์เผยแพร่และประชาสัมพันธ์การใช้งานระบบตรวจสอบผังการใช้ประโยชน์ที่ดิน และ LINE Application

เรียน นายอำเภอทุกอำเภอ ในเขตผังเมืองรวมท้องที่จังหวัดเชียงใหม่

สิ่งที่ส่งมาด้วย วิธีการใช้งานระบบตรวจสอบผังการใช้ประโยชน์ที่ดิน จำนวน ๑ ชุด

ด้วยสำนักงานโยธาธิการและผังเมืองจังหวัดเชียงใหม่ ได้รับแจ้งจากกรมโยธาธิการและผังเมืองว่า ได้จัดทำระบบตรวจสอบผังการใช้ประโยชน์ที่ดิน เพื่อให้บริการเผยแพร่ข้อมูลผังเมืองทั่วประเทศ ในรูปแบบออนไลน์ ผ่านเว็บไซต์ และแอปพลิเคชัน บนอุปกรณ์สื่อสารแบบพกพา ซึ่งผู้ใช้งานสามารถสืบค้น ตรวจสอบข้อมูลแผนผังและรายละเอียดข้อกำหนดการใช้ประโยชน์ที่ดินตามผังเมืองในพื้นที่ผ่านเว็บไซต์ <http://plludds.dpt.go.th> หรือผ่านแอปพลิเคชัน ชื่อ Landuse Plan ทั้งในระบบปฏิบัติการ Android และ IOS รวมทั้งได้จัดทำช่องทางการประชาสัมพันธ์ข้อมูลข่าวสาร และงานบริการสำคัญ ผ่าน LINE Official Account ของกรมโยธาธิการและผังเมือง ชื่อ DPT Information เพื่อยกระดับงานบริการประชาชนให้เกิดความสะดวก รวดเร็ว และมีประสิทธิภาพยิ่งขึ้น

สำนักงานโยธาธิการและผังเมืองจังหวัดเชียงใหม่ พิจารณาแล้วเห็นว่าระบบดังกล่าวเป็นประโยชน์และช่วยอำนวยความสะดวกแก่ประชาชนทุกภาคส่วนให้สามารถเข้าถึงข้อมูลได้อย่างถูกต้อง สะดวก และรวดเร็ว จึงได้แจ้งองค์กรปกครองส่วนท้องถิ่นทุกแห่งในเขตผังเมืองรวมท้องที่จังหวัดเชียงใหม่ทราบและพิจารณาดำเนินการในส่วนที่เกี่ยวข้องเป็นที่เรียบร้อยแล้ว

จึงเรียนมาเพื่อโปรดทราบ

ขอแสดงความนับถือ

(นายวิรัช ตั้งมันคงวรกุล)

โยธาธิการและผังเมืองจังหวัดเชียงใหม่

กลุ่มงานวิชาการผังเมือง
โทรศัพท์ ๐ ๕๓๑๑ ๒๗๓๓ - ๔ ต่อ ๑๙
โทรสาร ๐ ๕๓๑๑ ๒๗๓๓ - ๔ ต่อ ๑๓

ตรวจสอบ การใช้ประโยชน์ที่ดินตามผังเมือง ผ่าน 3 ช่องทาง New!



Landuse Plan

ระบบตรวจสอบการใช้ประโยชน์ที่ดินตามผังเมือง

Computer : Windows & Mac OS



Mobile : Android



Mobile : iOS



Mobile : Android & iOS



กองเผยแพร่และประชาสัมพันธ์ กรมโยธาธิการและผังเมือง

218/1 ถนนพระรามที่ 6 แขวงพญาไท เขตพญาไท กรุงเทพมหานคร 10400 โทร. 0 - 2299 - 4000

facebook : งานประชาสัมพันธ์ กรมโยธาธิการและผังเมือง YouTube : กรมโยธาธิการและผังเมือง Official

3 ช่องทาง
1 ห ม

Website
Mobile Application
LINE OA

Landuse Plan


ตรวจสอบการไร้ประโยชน์ที่ดินตามผังเมือง

Landuse Plan

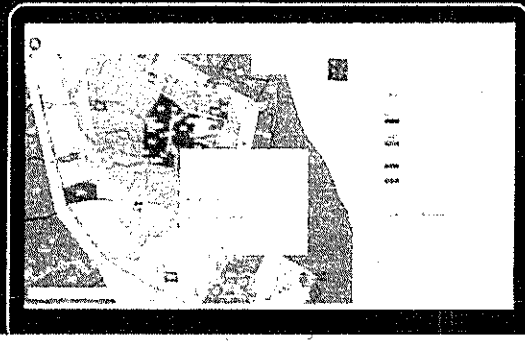
(เว็บไซต์)




plludds.dpt.go.th




ตรวจสอบแผนผัง ข้อกำหนด
การไร้ประโยชน์ที่ดินในเขตผังเมืองรวม



ข้อมูลแสดงผล ประเภท ข้อกำหนด ข้อห้าม การไร้ประโยชน์ที่ดิน
บัญชีประเภทไร้วานอุตสาหกรรม ฯลฯ




ตรวจสอบข้อกำหนด
การไร้ประโยชน์ที่ดิน




กดภายใน 3 วินาที
บริเวณที่ต้องการสอบถาม

Landuse Plan

(แอปพลิเคชัน)



GET IT ON
Google Play



Available on the
App Store


Landuse Plan Bot

(LINE OA)


ตรวจสอบการไร้ประโยชน์ที่ดิน




@dpt.go.th



เลือกหัวข้อ
"Landuse Plan"



ส่งตามการไร้ประโยชน์ที่ดิน
ถนน สายโหลอการผลผังเมือง



ข้อมูลแสดงผล
การไร้ประโยชน์ที่ดิน



กองเผยแพร่และประชาสัมพันธ์ กรมโยธาธิการและผังเมือง

218/1 ถนนพระรามที่ 6 แขวงพญาไท เขตพญาไท กรุงเทพมหานคร 10400 โทร. 0 - 2299 - 4000

facebook : งานประชาสัมพันธ์ กรมโยธาธิการและผังเมือง YouTube : กรมโยธาธิการและผังเมือง Official